

# RANDO TARN

## Chemin des Crêtes


Orban et Poulan-Pouzols



### Un peu d'histoire...

**Orban** est un ancien village fortifié, une place forte qui abritait un château détruit en 1575 et dont il ne reste qu'une porte sur la face ouest. Une très jolie église domine le village; on peut voir sur son porche un écusson portant une croix de Jérusalem et à l'intérieur, à l'entrée du chœur, une sirène stylisée supporte la base du chapiteau. On peut également découvrir un magnifique retable du XVI<sup>e</sup> siècle, ainsi qu'une piéta du XVIII<sup>e</sup> siècle et un bénitier en poterie de Giroussens du XVIII<sup>e</sup>. Ces œuvres œcuméniques sont classées par les monuments historiques.

**Pouzols** est un village annexé à Poulan en 1832. On peut y voir quelques maisons qui ont été restaurées et qui laissent apparaître la pierre blanche caractéristique des bâtis d'autrefois de ce territoire. L'église de Pouzols conserve des objets classés par les monuments historiques.



### Infos pratiques

Office de Tourisme du Réalmontais  
8, place de la République  
81120 Réalmont  
Tél. 05 63 79 05 45

Espace Randos et Paysages  
Comité départemental de la randonnée  
pédestre du Tarn  
6, rue Saint-Clair  
81000 Albi  
Tél. 05 63 47 73 06

Communauté de Communes  
du Réalmontais  
2 bis, Boulevard Carnot  
81120 Réalmont  
Tél. 05 63 79 21 27

### Bon à savoir

Assez récemment, on a découvert juste devant l'église d'Orban, un silo creusé dans la roche qui devait servir à stocker des céréales.

Le sentier passe dans une réserve de chasse où l'on peut voir de nombreux animaux sauvages, sur le territoire de Poulan-Pouzols. Cette réserve existe depuis de nombreuses années et préserve une faune animale.



Alt min 195 m Alt max 249 m

### CODE DE BALISAGE



**1** **Départ de la place de la mairie.** Emprunter la porte de l'ancien château et suivre le balisage sur la droite en direction de Fonvieille. Après la descente, prendre sur la droite, passer devant l'ancien lavoir et s'engager sur le chemin de terre sous Fonvieille. Faire 30 / 40 mètres puis tourner à droite.

**2** Suivre le chemin sur environ 100 mètres, puis tourner à gauche. Longer la haie et au bout à droite, faire environ 100 mètres.

**3** Prendre à gauche pour rejoindre une route communale. La traverser et prendre le chemin en face. Continuer jusqu'à la route D124.

**4** Tourner à gauche, faire environ 30 mètres puis prendre à droite le chemin de servitude entre 2 champs cultivés. Continuer sur 600 mètres.

**5** Tourner à gauche. Après avoir parcouru 100 mètres, prendre à gauche en direction de Conté.

**6** Arrivé à la ferme, la contourner par la droite. Traverser de nouveau la D124, prendre la route face à vous sur 30 mètres. Tourner à droite et prendre le chemin, parcourir 500 mètres environ et tourner

de nouveau à droite, laisser Daudou sur votre gauche.

**7** Après avoir suivi ce chemin sur environ 1.5 kilomètres, arrivée à Pouzols.

**8** **Départ de Pouzols :** Sur le parking près de l'ancienne école, se diriger vers le cimetière. Après celui-ci, tourner à gauche et suivre sur 1 km. (réserve naturelle)

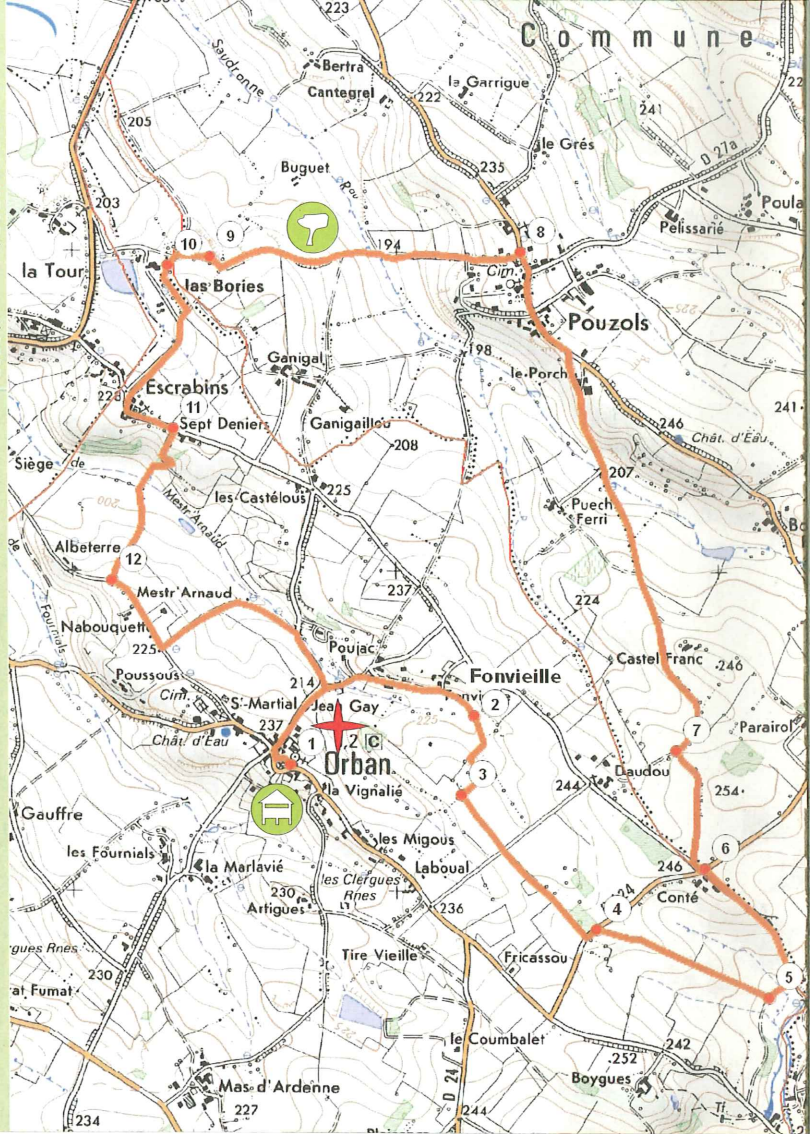
**9** Prendre à gauche le chemin qui traverse un champ en direction de Las Bories.


**10** Emprunter le chemin avant la ferme, tourner 2 fois à gauche et suivre dans la haie. Au bout, prendre à droite. Arrivé sur la route, tourner à gauche en direction d'Escrabins et Sept Deniers.


**11** Avant la ferme des Sept deniers, s'engager sur la droite dans la descente qui longe la haie. Puis à gauche, traverser le pré, passer entre le puits et la haie pour franchir le petit pont de bois qui vous fera remonter pour rejoindre la route.

**12** Prendre la route à gauche en direction d'Orban, faire environ 250 mètres, tourner à gauche et suivre le balisage pour rejoindre le point de départ.

Fonds IGN SCAN5@Edition avril 2007



 Patrimoine Bâti

 Patrimoine naturel

RANDONNER, C'EST AUSSI PRÉVOIR UN ÉQUIPEMENT ADAPTÉ (CHAUSSURES, VÊTEMENTS, EAU...) ET RESPECTER L'ENVIRONNEMENT DU SENTIER